



Simorre

en Gascogne



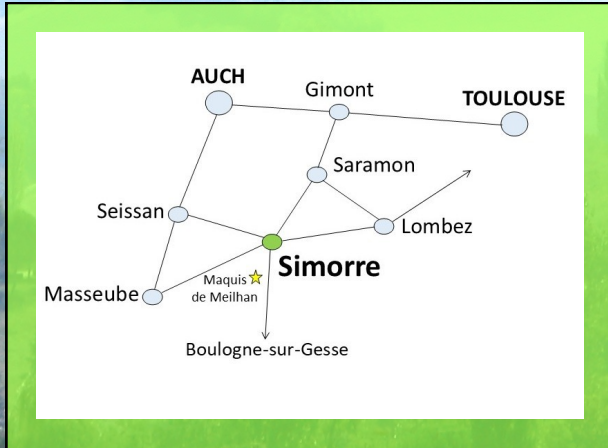
Avant de partir

Simorre, l'une des plus anciennes sauvetés de Gascogne, a été édifié en 1141 sur un terrain appartenant à l'Abbaye bénédictine de ce lieu, suite à un incendie qui aurait détruit le village primitif.

Le rayonnement de son abbaye de fondation royale, son activité marchande, son siège de justice royale et ecclésiastique, ses grandes familles en ont fait tout au long des siècles passés une ville importante.

Comme tous les villages ruraux, la seconde moitié du XX^{ème} siècle, lui a porté de rudes coups. Mais cette tendance à un déclin inexorable semble être enrayée.

Au cours de cette promenade, vous pourrez découvrir le Simorre d'hier et d'aujourd'hui. *Bonne balade !*



Maison Marre
Rue Paul St Martin
Association Patrimoine et culture
+33(0)7 82 49 63 88
patrimoineetculture@simorre.com



Office de tourisme
Coteaux Arrats Gimone
+33(0)5 62 67 77 87
www.tourisme-3cag-gers.com





Blason de Simorre


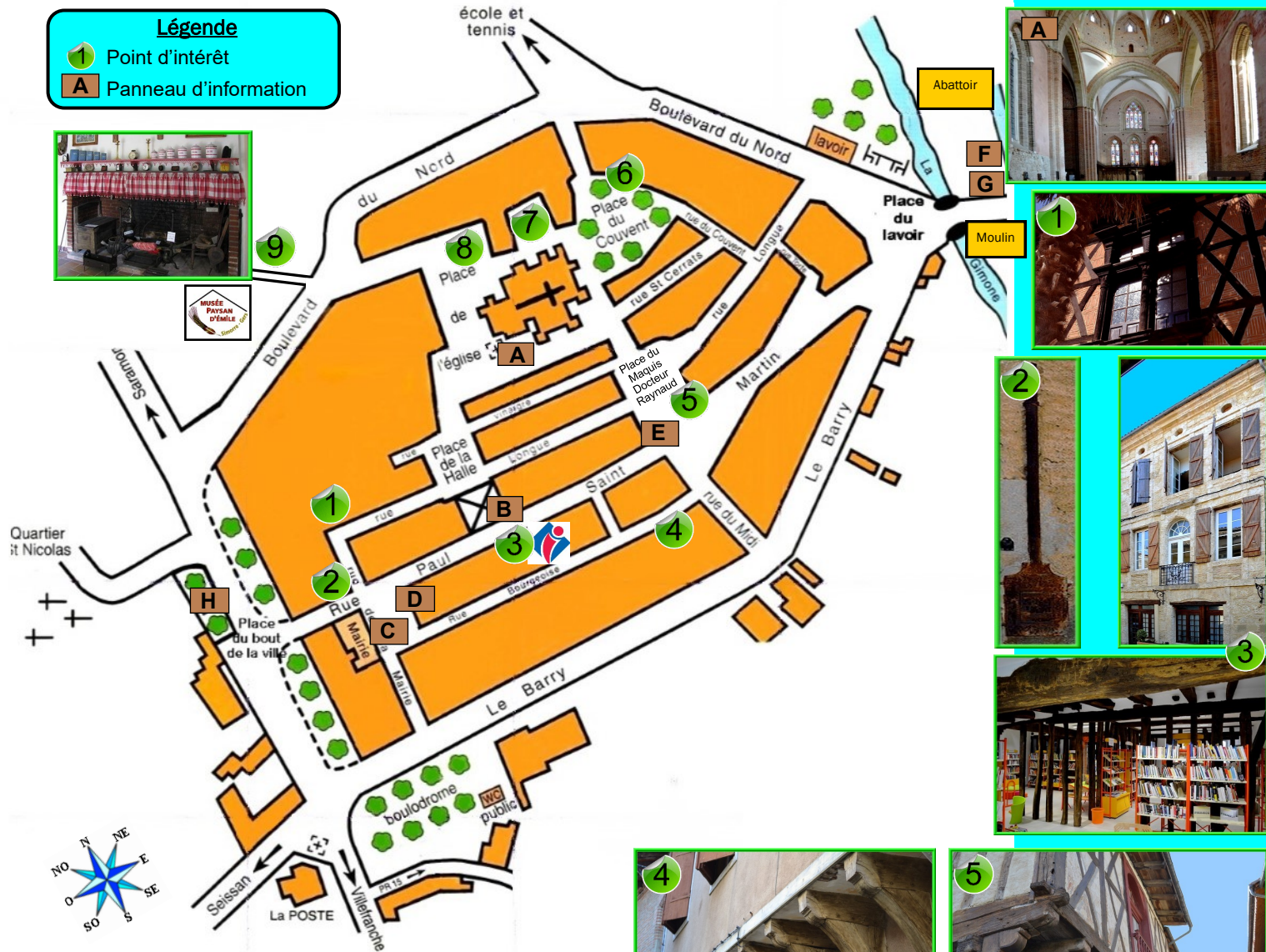


Mairie
Place de la mairie
+33(0)5 62 65 30 22
mairie@simorre.com
www.simorre.com

Balade dans le village

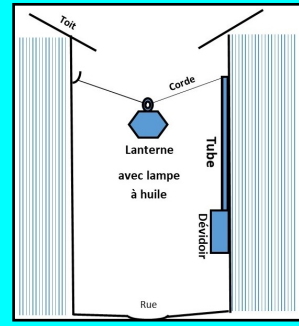
Légende

-  Point d'intérêt
-  Panneau d'information



Panneaux d'informations historiques et patrimoniales

- A - Abbatale
- B - Les Halles
- C - Armoiries du village
- D - La Sauveté de Simorre
- E - Les mirandes
- F - Lavoir, abattoir, moulin des pauvres
- G - Vue de Simorre en 1830
- H - Monument aux morts



1 **Fenêtre Renaissance** : ancien hôtel particulier appartenant au XVI^{ème} siècle à la famille d'hommes de loi Nassans.

2 **Le réverbère** était suspendu à une corde fixée d'un côté de la rue. De l'autre côté, la corde descendait dans un tube, s'enroulait autour d'un axe contenu dans cette boîte fermée à clef. L'allumeur ouvrait la boîte, déroulait la corde, jusqu'à ce que la lanterne descende à sa hauteur. La lanterne allumée ou éteinte, il suffisait de la remonter en rembobinant la corde.

3 **Maison Perron** : maison du seigneur Dubarry de Perron, seule façade en pierre du XVII^{ème} siècle.

Maison Marre : maison du XVI^{ème} siècle, du nom de la famille Marre qui donna en particulier un évêque très célèbre et influent en son temps (1436-1521). Elle abrite la médiathèque, l'OT et des salles associatives.

4 Cette maison à encorbellement et à consoles décoratives était depuis le XV^{ème} siècle le **presbytère** de la cure.

5 **Place du Maquis de Meilhan** : le centre de la place, en partie bâti, fut détruit par un incendie en 1889. La municipalité en profita pour percer un axe Sud/Nord, et prolonger la grand rue. On peut voir une très belle maison avec encorbellement assis sur des poutres reposant sur des consoles.

Le nom de cette place est donné en hommage au Docteur Raynaud, chef d'un maquis dont 76 partisans furent massacrés lors du combat du 7 juillet 1944 aux lieux-dits Larée et Priou sur la commune de Villefranche d'Astarac proche de celle de Meilhan. Un très beau mémorial y a été érigé.

6 **Place du couvent** : ancien cimetière accolé à l'abbatale. On peut remarquer, comme dans de très nombreuses maisons, de grandes ouvertures sous le toit, orientées plein Sud, appelées mirandes.

7 **Place d'Isly** : ancienne cour des chanoines de l'abbaye. Son nom rappelle la victoire du Maréchal Bugeaud sur le sultan du Maroc Moulay Abd al-Rahman qui soutenait Abd El-Kader le 16 août 1844.

8 **Place de l'église** : située à l'intérieur de l'Abbaye où se trouvait le cloître et des bâtiments conventuels. Ils furent vendus comme bien nationaux à la Révolution.

9 **Musée paysan d'Émile** : superbe collection d'objets qui nous racontent la vie au temps de nos grands parents. (À voir absolument !)